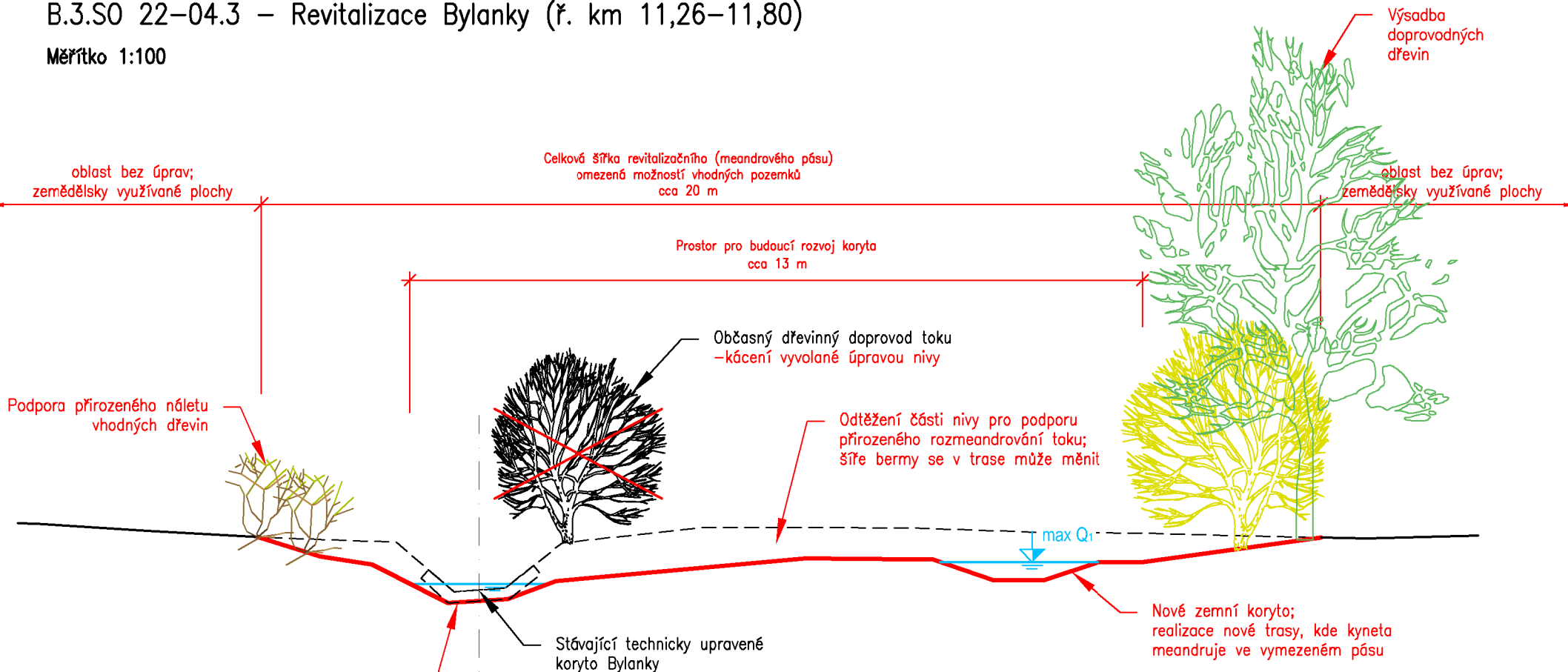




# Vzorový příčný profil navrhovaným opatřením – B.3.S0 22–04.3 – Revitalizace Bylanky (ř. km 11,26–11,80)

Měřítko 1:100



Vytváření různých typů tůní v původní trase koryta;  
(průtočné, neprůtočné, občasně průtočné)  
– v úseku tůní odstranit případné tvrdé opevnění,  
mimo tůně stačí původní koryto jen zasypat

VÝŠKOPISNÝ SYSTÉM: BpV; POLOHOPISNÝ SYSTÉM: S–JTSK

Navrhl ING. VLADIMÍR BURIAN		Kreslil ING. L. CHLOUPKOVÁ	 <div>VODOHOSPODÁŘSKÝ ROZVOJ A VÝSTAVBA a.s. Nábřeží 4 150 56 Praha 5</div>		
Kraj	Středočeský	ORP			Český Brod
Investor			Město Český Brod, spolufinancováno z prostředků OPŽP	Formát	A4
Studie odtokových poměrů vč. návrhů možných protipovodňových opatření na území ORP Český Brod				Datum	2/2020
				Stupeň	STUDIE
				Zakázka	2837/002
				Měřítko	Č. výkresu
				1 : 100	B.3.S0 22-04.3

Tento výkres a jeho přílohy jsou duševním vlastnictvím akciové společnosti Vdohospodářský rozvoj a výstavba, a.s. a Sweco Hydroprojekt a.s.