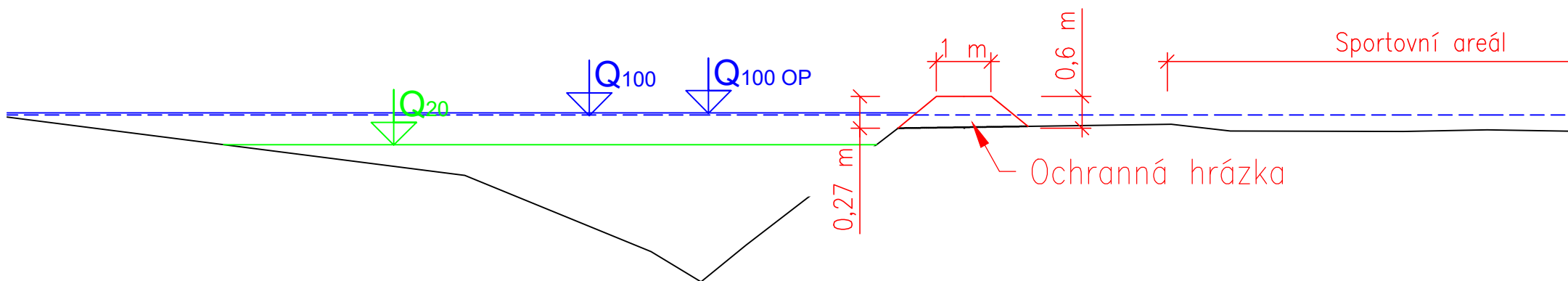




Vzorový příčný profil návrhovým opatřením –

B.S0 26–03.3 – Navýšení pravého břehu Šembery (ř. km 17,357)

Měřítko 1:100



VÝŠKOPISNÝ SYSTÉM: BpV; POLOHOVISNÝ SYSTÉM: S-JTSK

Navrhl ING. JAN SÝKORA		Kreslil Bc. JAN LUX		 <b>VODOHOSPODÁŘSKÝ ROZVOJ A VÝSTAVBA a.s.</b> Nábřeží 4 150 56 Praha 5	
Kraj	Středočeský	ORP	Český Brod		
Investor				Formát	A4
Studie odtokových poměrů vč. návrhů možných protipovodňových opatření na území ORP Český Brod				Datum	2/2020
				Stupeň	STUDIE
				Zakázka	2837/002
				Měřítko 1: 100	Č. výkresu B.3.S0 26–03.3

Tento výkres a jeho přílohy jsou duševním vlastnictvím akciové společnosti Vodohospodářský rozvoj a výstavba, a.s. a Sweco Hydroprojekt a.s.