








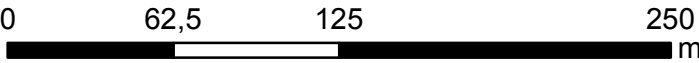


Legenda

-  Hranice katastrálních území
-  Hranice parcel dle KN
- Návrh opatření**
- Územní limity**
-  Vodovod
-  Elektrické vedení
-  Komunikační vedení (op)
-  CHKO
-  Poddolovaná území
-  OP vodního zdroje II. stupně
-  CHOPAV

Byla použita Podkladová data © ČÚZK



B.3.SO 03.3.1 Podrobná situace SN Malá Víska