






Legenda

- Osa řešeného vodního toku
- Staničení vodního toku - 0,5 km
 - Staničení vodního toku - 100 m








-  Stávající rozliv při Q100
-  Stávající rozliv při Q20
-  Stávající rozliv při Q5

-  Hranice katastrálnych území
-  Hranice parcel dle KN

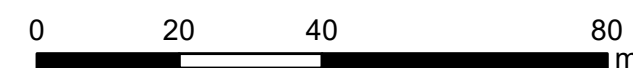
Návrh opatření

- Úprava koryta

Územní limity

-  Vodovod
 Komunikační vedení
 Plynovod
 CHOPAV
 Odvodnění plošné
 Zastavitelné území
 Zastavěné území

Byla použita Podkladová data © ČÚZK



B.3.SO 02.3.2b_1.Podrobná situace navrhovaného opatření