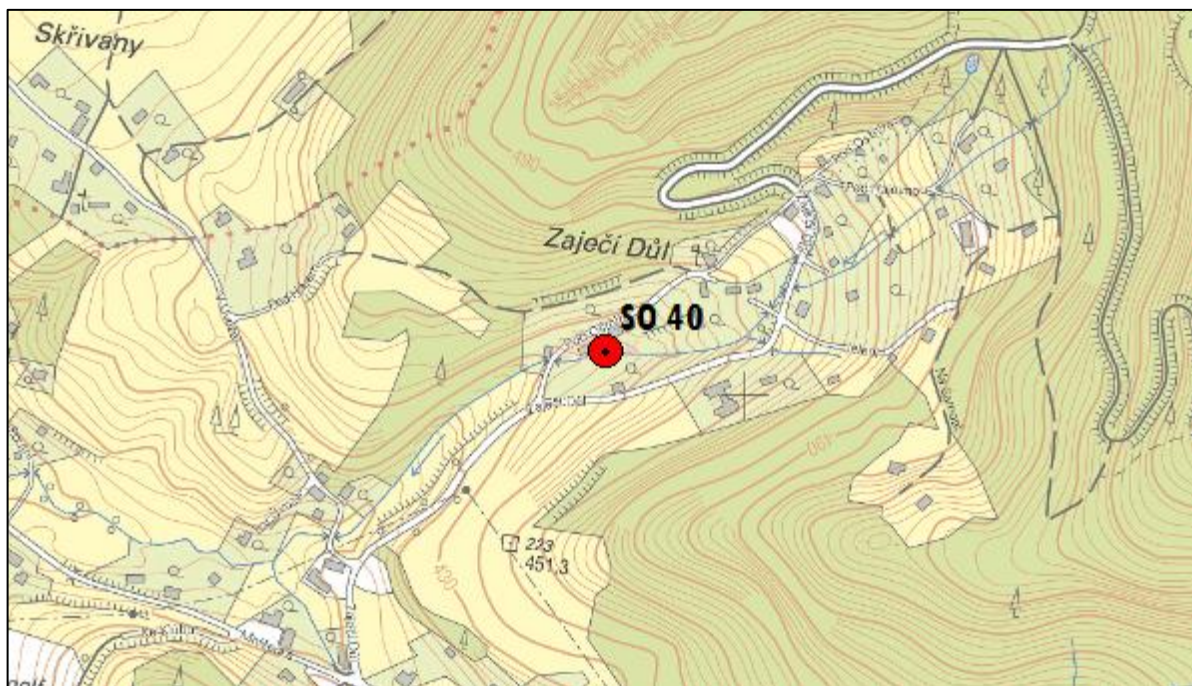


B – NÁVRHOVÁ ČÁST

B.1.SO 40 – PŘÍRODĚ BLÍZKÁ PROTIPOVODŇOVÁ OPATŘENÍ

Mníšek



Obsah

B.1.1	Podrobný popis navrhovaného opatření	2
B.1.2	Příloha	4

Zpracovatel: Společnost VRV + SHDP + VALBEK

B.1.1 PODROBNÝ POPIS NAVRHOVANÉHO OPATŘENÍ

Navrhované opatření je zpracováno ve studii **Odtokové poměry pravostranného přítoku Fojtky ze Zaječího Dolu** (Doc. J. Zuna, 2012). Zadavatelem jsou Lesy ČR, s.p.

Zadání studie:

Pravostranný přítok Fojtky ze Zaječího Dolu (PP Fojtky) je nekatastrovaný vodní tok, jde o nepravidelné zemní koryto s několika pramennými větvemi, které bylo v úseku, kde prochází oplocenými zahradami ve vzdálené minulosti zakryto v kamenném obdélníkovém profilu, který je v současné době narušen a v několika profilech propadlý. V luční trati a v úseku nad zahradami prochází koryto lesním porostem, kde je po většinu roku bez průtoku. Do PP Fojtky je zaústěno několik cestních příkopů nově vybudovaných lesních cest, což vede k urychlení koncentrace povrchové vody za intenzivních srážek a při rychlém tání sněhu, což spolu s nedostatečnou kapacitou a špatným stavem koryta působí zaplavování nemovitosti v zastavěné části Fojtky v Zaječím dole. Správce vodního toku proto zadal vypracování této studie. Zadávací list zadavatele ze dne 15.08.2013 specifikuje následující strukturu dokumentace :

1. Identifikační údaje
2. Popis aktuálního stavu
3. Posouzení protipovodňové ochrany
4. Stanovení stupně ochrany jednotlivých částí území.
5. Hydrotechnické výpočty
6. Splaveninový režim, objem splavenin pro Q100, Q20, Q5
7. Návrh opatření k dosažení plánovaného stavu ochrany území
8. Revitalizační opatření v povodí
9. Výkresová část
10. Finanční kalkulace
11. Odhad trvalých a dočasných záborů pozemků
12. Vazby na opatření realizovaná jinými správci vodních toků:
13. Doklady o projednání



obr. 1 – pohled do údolí Zaječího Dolu



obr. 2 – spodní část přítoku ze Zaječího Dolu

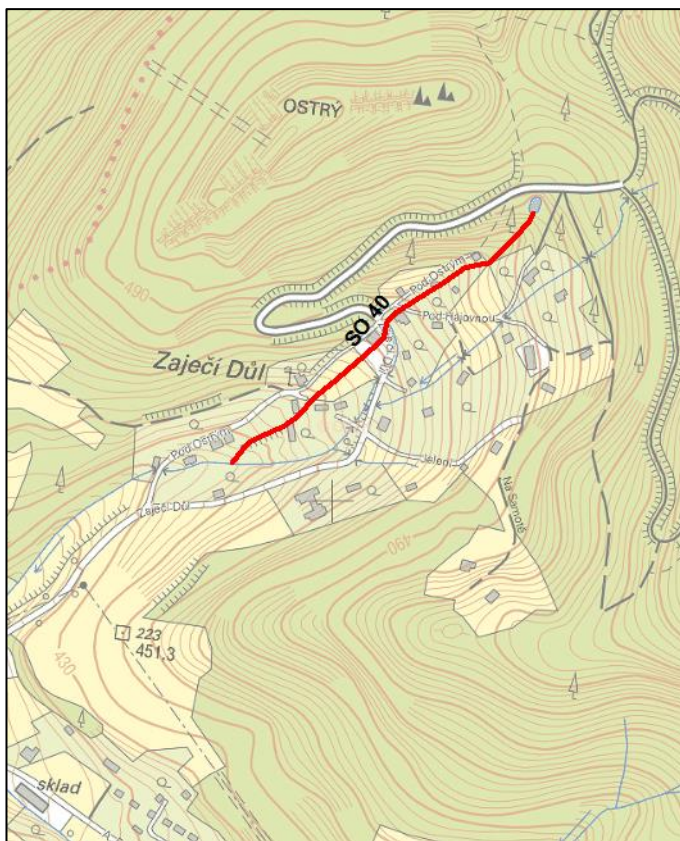


obr. 3 – spodní část přítoku ze Zajetího Dolu

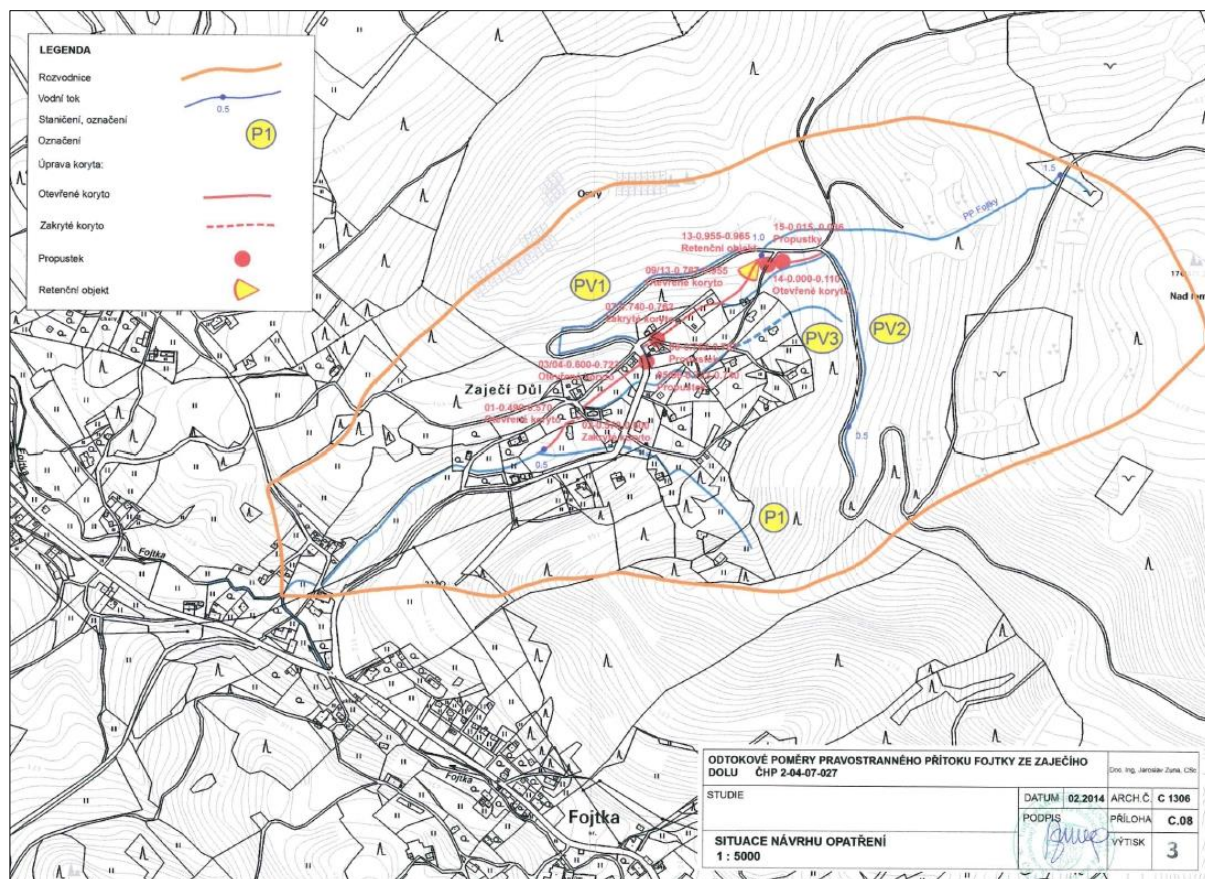
V rámci řešení lokality je navrženo řešení úpravy odtokových poměrů v lokalitě Zajetího Dolu.

Navržené opatření je:

SO 40 Úprava odtokových poměrů



obr. 2 - Přehledná situace opatření



obr. 4 – situace návrhu opatření podle studie

B.1.2 PŘÍLOHA

- Grafická část:
 - B.3.SO 40.1 - Podrobná situace navrhovaného opatření