







### Sítě a území

-  Plynovod vysokotlaký a středotlaký
-  Elektrické vedení
-  OD elektrického vedení

### Návrh opatření

-  vodní nádrž
-  katastrální mapa
-  Povodí kritického bodu

1:4 000

0 375 750 1 500  
m



**B.3.SO 30.1**

**Podrobná situace  
navrhovaného opatření**

SO 30