




### Návrh opatření

-  přehrážky
-  katastrální mapa
-  Povodí kritického bodu

1:4 000

0 375 750 1 500  
m



**B.3.SO 29.1**

**Podrobná situace  
navrhovaného opatření**

SO 29