



Sítě a území


 Přírodní park

Návrh opatření


 propustky

 přehrážky

 příčné objekty na vodním toku

 revitalizace

 katastrální mapa

 Povodí kritického bodu

1:8 500

0 500 1 000 2 000
m



B.3.SO 25.1

Podrobná situace
navrhovaného opatření

SO 25