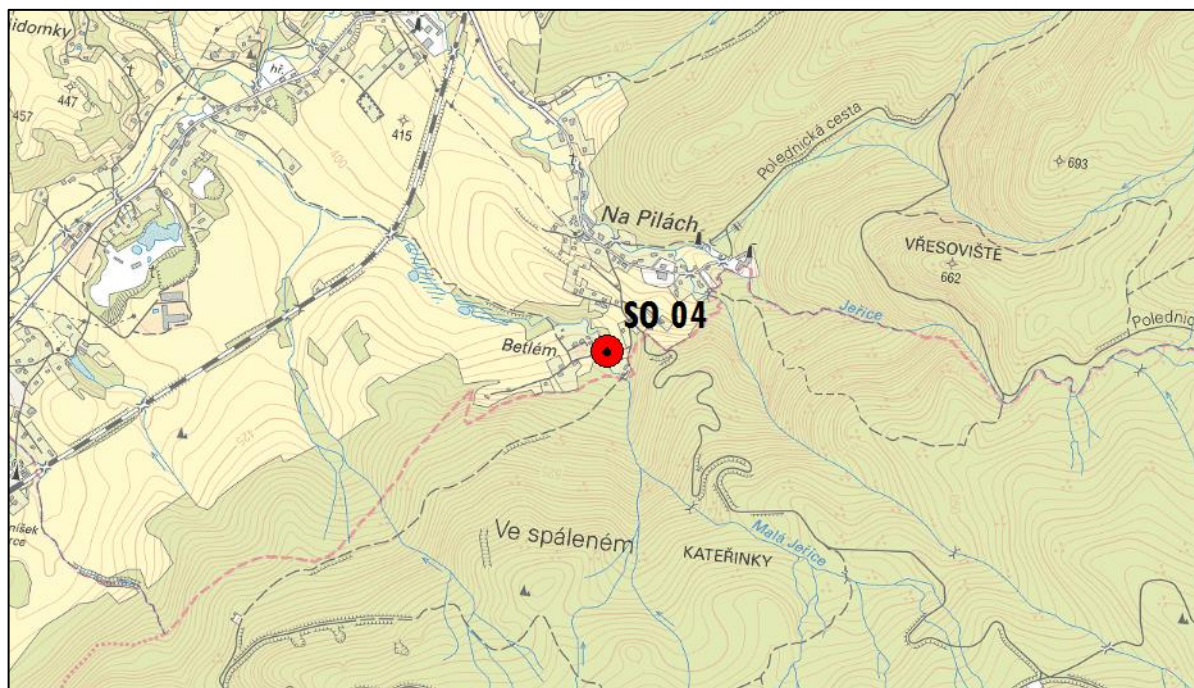


B – NÁVRHOVÁ ČÁST

B.1.SO 04 – PŘÍRODĚ BLÍZKÁ PROTIPOVODŇOVÁ OPATŘENÍ

Oldřichov v Hájích



Obsah

B.1.1	Podrobný popis navrhovaného opatření	2
B.1.1.1	Územní střety	3
B.1.2	Přílohy	3

Zpracovatel:


Společnost VRV + SHDP + VALBEK

B.1.1 PODROBNÝ POPIS NAVRHOVANÉHO OPATŘENÍ

V místě kritického bodu podle vymezení Výzkumného ústavu vodohospodářského se nachází mostek v poškozeném stavu. Po povodni 2010 byla většina mostků v území rekonstruována. Tento však zůstal neopraven. Konstrukce zřejmě z počátku minulého století má poškozeno opevnění břehů na návodní i povodní straně. Vlastní přemostění je tvořeno z kolejnic a na nich nasazených kamenů s betonovým povrchem. Do konstrukce zřejmě zatéká, zábradlí na mostku je provizorní. Pro další funkčnost mostku je potřebná dílčí oprava, např. vyspárování chybějícího pojiva mezi kameny. Z podrobnějšího zhodnocení však zřejmě vyplyne potřeba výstavby nové konstrukce mostku.



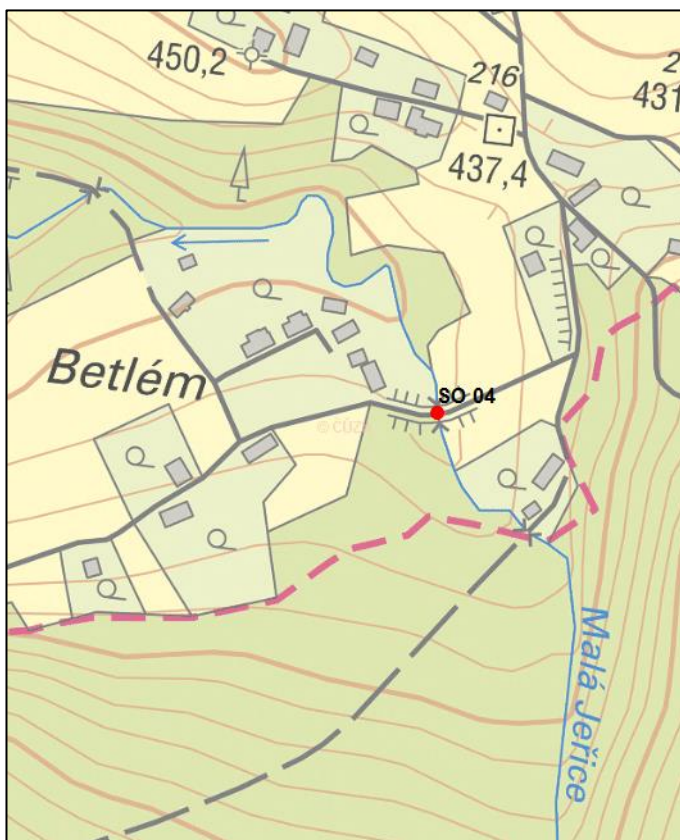
obr. 1 – 2 fotodokumentace poškozeného mostku



obr. 3 – 4 fotodokumentace poškozeného mostku

Navrženým opatřením je:

SO 04 Rekonstrukce popř. výstavba nového mostku



obr. 5 - Přehledná situace opatření

B.1.1.1 ÚZEMNÍ STŘETY

Územní střety byly hodnoceny na základě územně analytických podkladů a jsou zobrazeny v podrobné situaci (B.3.SO 04.1 - Podrobná situace navrhovaného opatření). Rekonstrukce stávajícího popř. výstavba nového mostku není ve střetu se sítěmi.

B.1.2 PŘÍLOHY

- Grafická část:
 - B.3.SO 04.1 - Podrobná situace navrhovaného opatření